








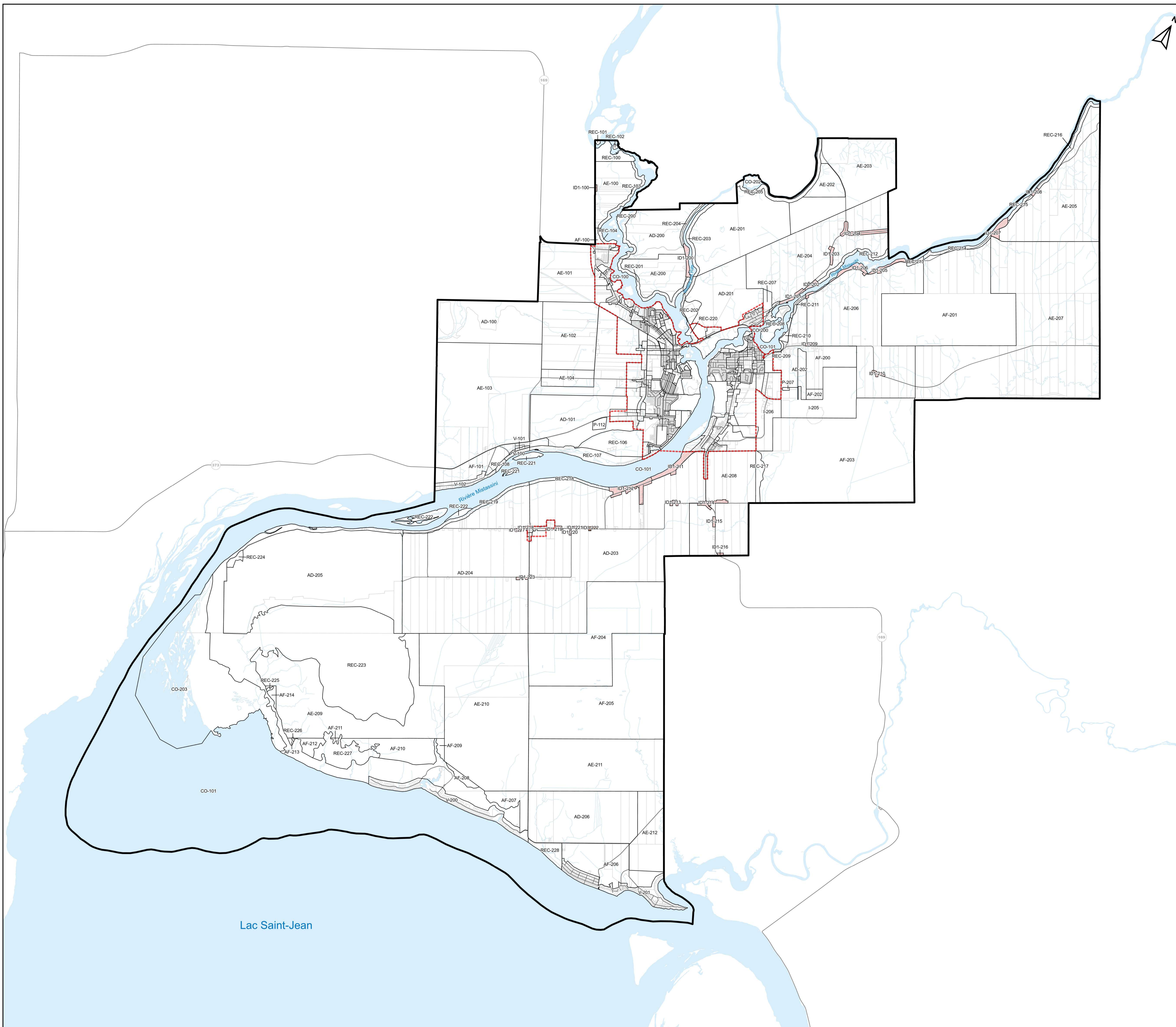
ANNEXE 1 - PLAN DE ZONAGE

**ANNEXE 1
PLAN DE ZONAGE
Échelle municipale**

LÉGENDE

- R Résidentiel
- C Commercial
- CV Centre-ville
- M Mixte
- I Industriel
- P Public et institutionnel
- REC Récréatif
- AD Agricole dynamique
- AE Agricole en dévitalisation
- AF Agroforestier
- ID1 Îlot déstructuré de type 1
- ID3 Îlot déstructuré de type 3
- CO Conservation
- V Villégiature

-  Limite municipale
-  Périmètre urbain
-  Limite de zone
-  Réseau routier
-  Hydrographie
-  Limite de propriété
-  Îlot déstructuré de type 1
-  Îlot déstructuré de type 3



MODIFICATIONS		
Règlement	Date de l'avis de motion	Date de l'entrée en vigueur
1966-25	2025-05-12	2025-07-10
1967-25	2025-08-25	2025-10-09
1991-26	2026-02-09	2026-05-22

Codification administrative: 2026-05-22



**ANNEXE 1
PLAN DE ZONAGE
Secteur Dolbeau-Mistassini**

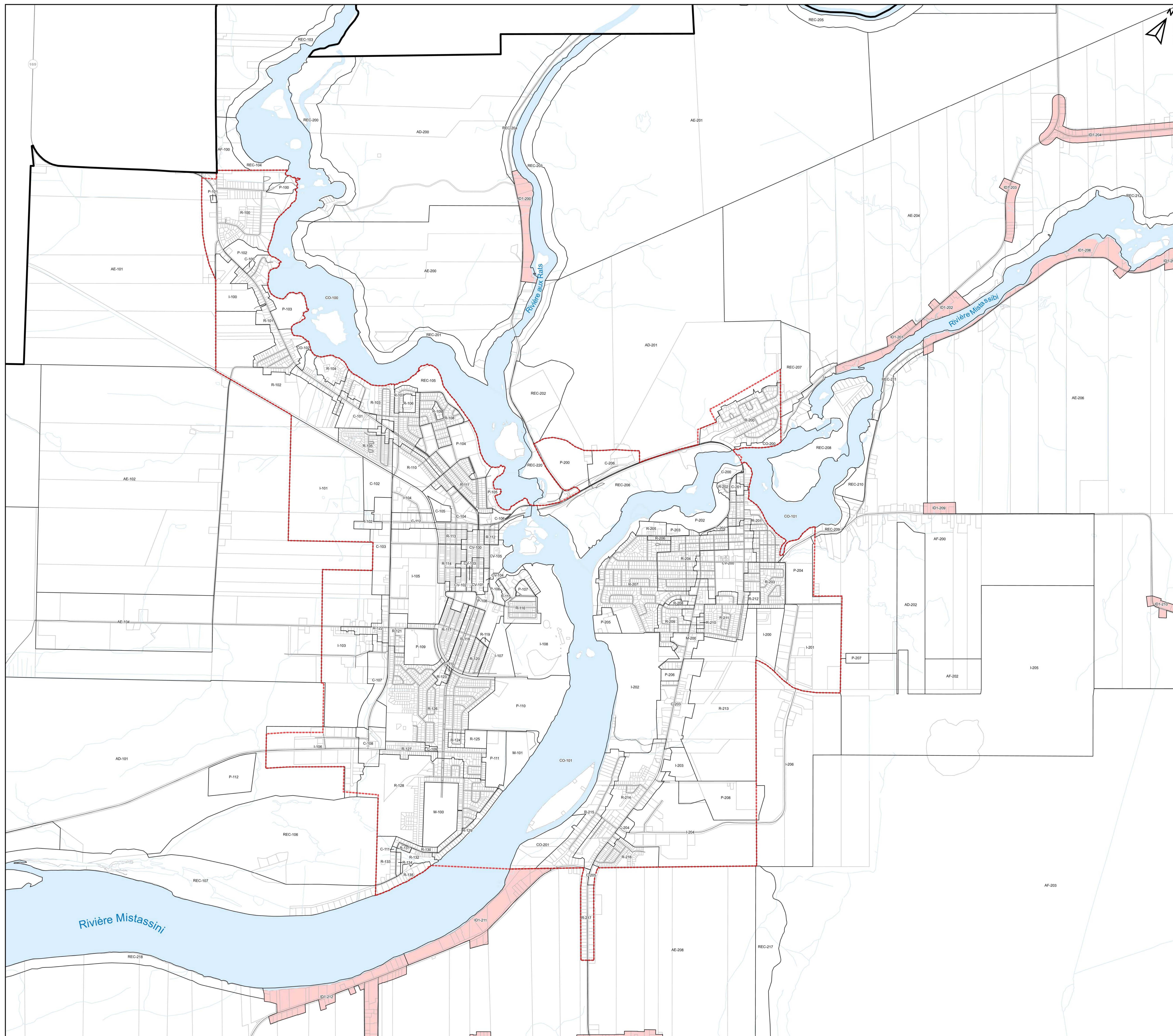
LÉGENDE

- R Résidentiel
- C Commercial
- CV Centre-ville
- M Mixte
- I Industriel
- P Public et institutionnel
- REC Récréatif
- AD Agricole dynamique
- AE Agricole en dévitalisation
- AF Agroforestier
- ID1 Îlot déstructuré de type 1
- ID3 Îlot déstructuré de type 3
- CO Conservation
- V Villégiature

- Limite municipale
- Périmètre urbain
- Limite de zone
- Réseau routier
- Hydrographie
- Limite de propriété
- Îlot déstructuré de type 1
- Îlot déstructuré de type 3

MODIFICATIONS		
Règlement	Date de l'avis de motion	Date de l'entrée en vigueur
1966-25	2025-05-12	2025-07-10
1967-25	2025-08-25	2025-10-09
1991-26	2026-02-09	2026-05-22








Codification administrative: 2026-05-22

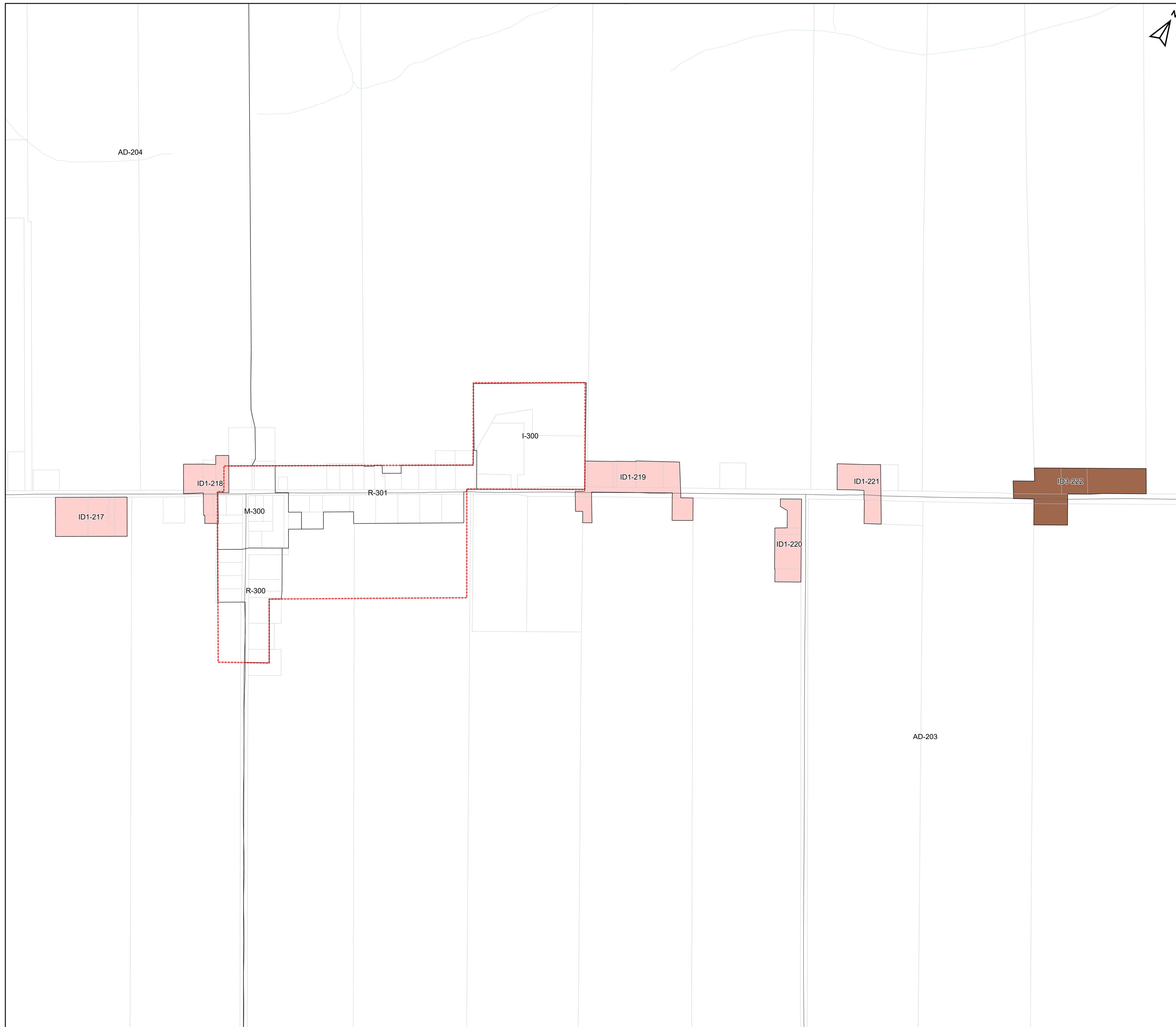


ANNEXE 1
PLAN DE ZONAGE
Secteur Sainte-Marguerite-Marie

LÉGENDE

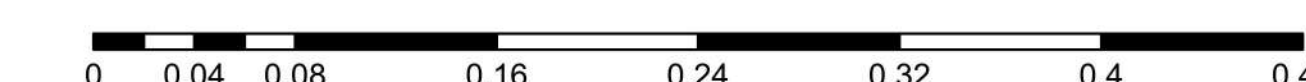
- R Résidentiel
- C Commercial
- CV Centre-ville
- M Mixte
- I Industriel
- P Public et institutionnel
- REC Récréatif
- AD Agricole dynamique
- AE Agricole en dévitalisation
- AF Agroforestier
- ID1 Îlot déstructuré de type 1
- ID3 Îlot déstructuré de type 3
- CO Conservation
- V Villégiature

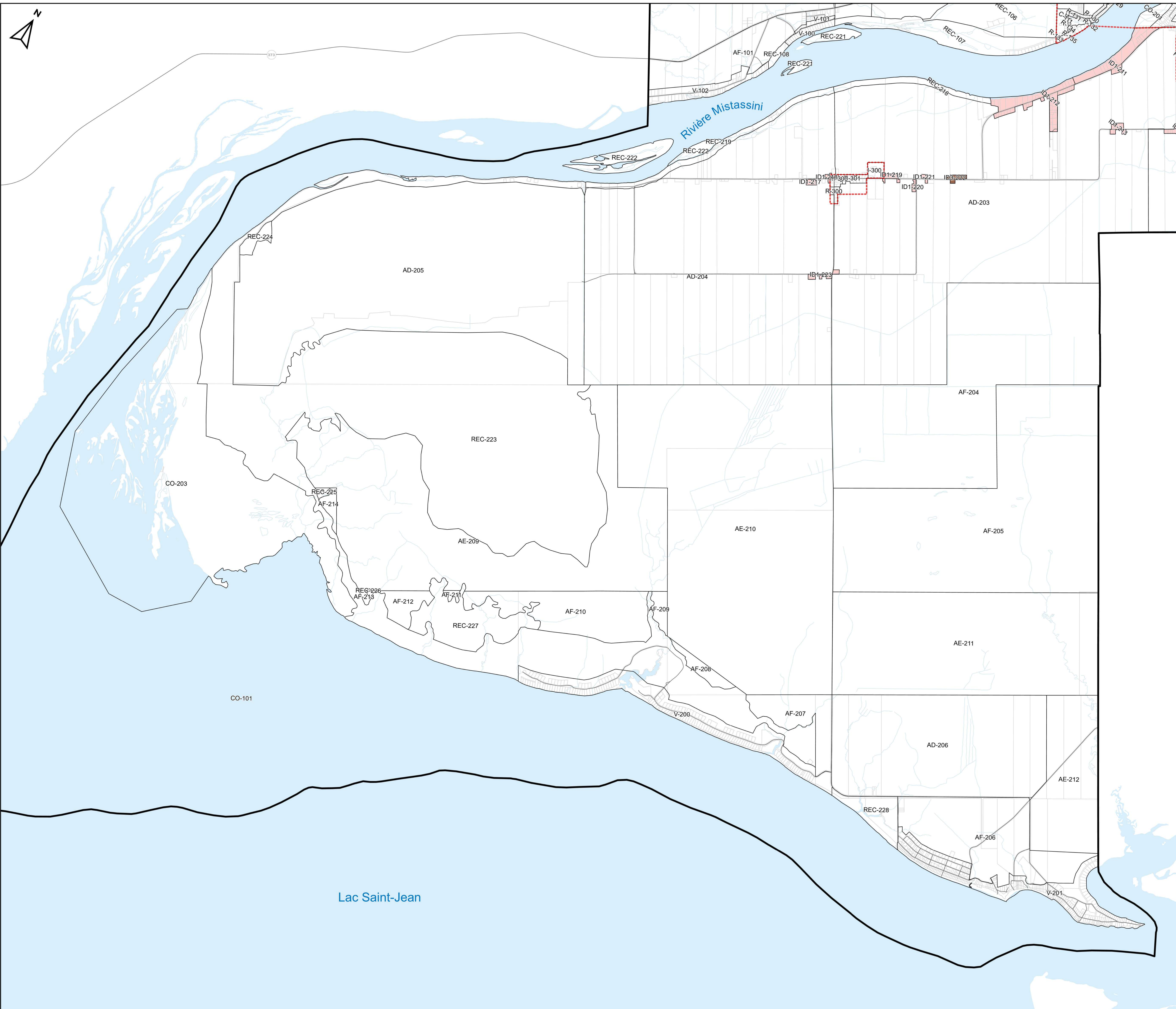
-  Périmètre urbain
-  Limite de zone
-  Réseau routier
-  Hydrographie
-  Limite de propriété
-  Îlot déstructuré de type 1
-  Îlot déstructuré de type 3



MODIFICATIONS		
Règlement	Date de l'avis de motion	Date de l'entrée en vigueur
1966-25	2025-05-12	2025-07-10
1967-25	2025-08-25	2025-10-09
1991-26	2026-02-09	2026-05-22

Codification administrative: 2026-05-22





LÉGENDE

- R Résidentiel
- C Commercial
- CV Centre-ville
- M Mixte
- I Industriel
- P Public et institutionnel
- REC Récréatif
- AD Agricole dynamique
- AE Agricole en dévitalisation
- AF Agroforestier
- ID1 Îlot déstructuré de type 1
- ID3 Îlot déstructuré de type 3
- CO Conservation
- V Villégiature

- Limite municipale
- Périmètre urbain
- Limite de zone
- Réseau routier
- Hydrographie
- Limite de propriété
- Îlot déstructuré de type 1
- Îlot déstructuré de type 3

MODIFICATIONS		
Règlement	Date de l'avis de motion	Date de l'entrée en vigueur
1966-25	2025-05-12	2025-07-10
1967-25	2025-08-25	2025-10-09
1991-26	2026-02-09	2026-05-22

Codification administrative: 2026-05-22

