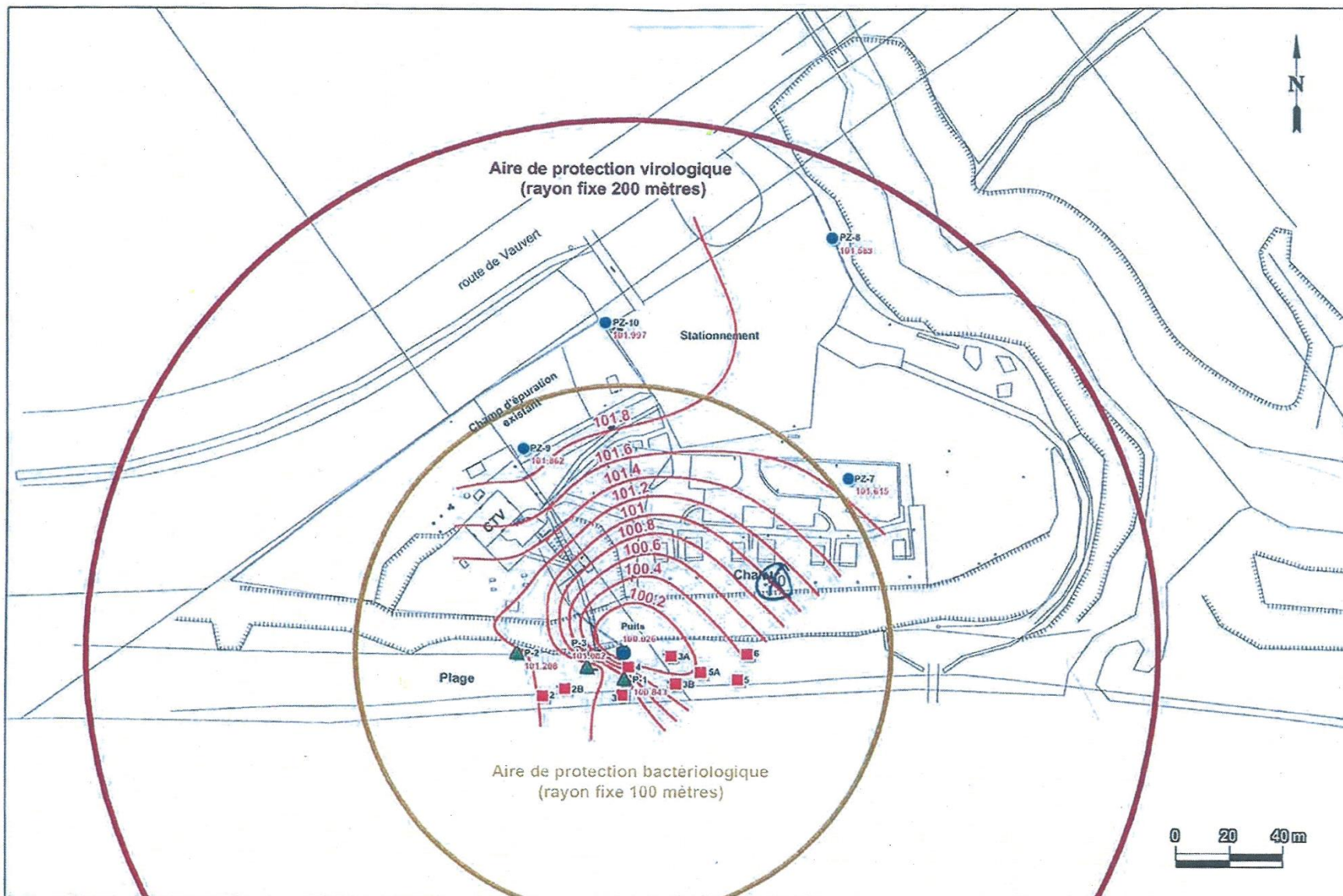





**ANNEXE 10 - PLANS POUR LA PROTECTION DES SOURCES
D'EAU POTABLE DU CENTRE VAUVERT-SUR-
LE-LAC-SAINT-JEAN ET DU CAMPING
VAUVERT-SUR-LE-LAC-SAINT-JEAN**





3306, Boul. Saint-François, Jonquière, Qc, G7X 2W9
Tél.: (418) 547-5716 Télécopieur: (418) 517-0374

-  Forage avec tube d'observation
-  Pointe filtrante
-  Tranchée exploratoire

VILLE DE
DOLBEAU-MISTASSINI

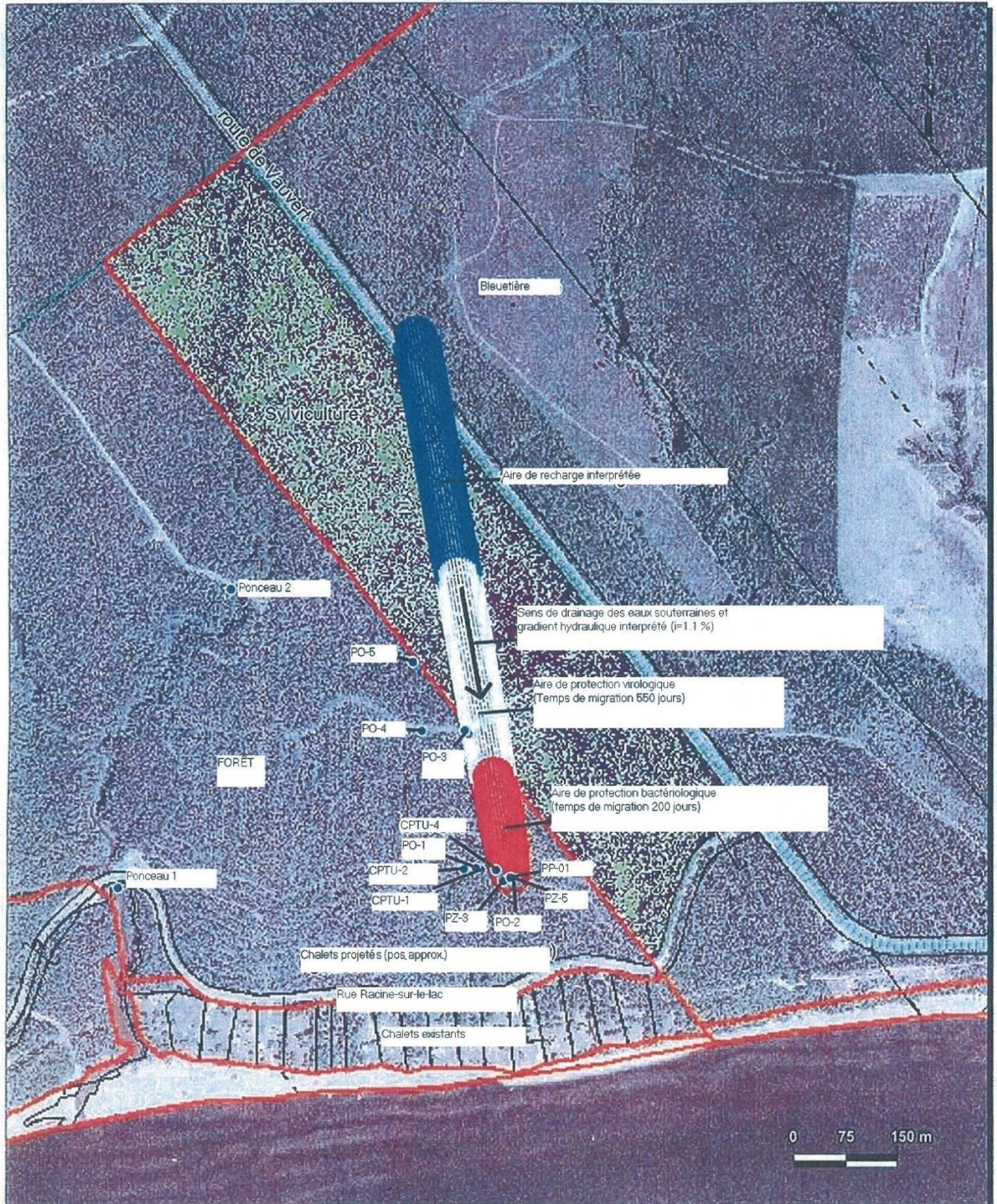
CENTRE TOURISTIQUE
VAUVERT

**CARTE PIÉZOMÉTRIQUE
EN CONDITION DE POMPAGE
(5 JANVIER 2010)**

N/Dossier : 7600901

N/Dessin : 7600901-03

Juin 2010



3306, Boul. Saint-François, Jonquière Qc. G7X 2W9
 Tél : (418) 547-5716 Télécopieur : (418) 547-0374

VILLE DE
 DOLBEAU-MISTASSINI

RECHERCHE EN EAU
 SOUTERRAINE - VAUVERT

CARTE DU SENS DE DRAINAGE
 ET
 AIRES DE RECHARGE ET
 DE PROTECTION DU PUIS PP-01

N/Dossier : 7601001

N/Dessin : 7601001-02

Juin 2010